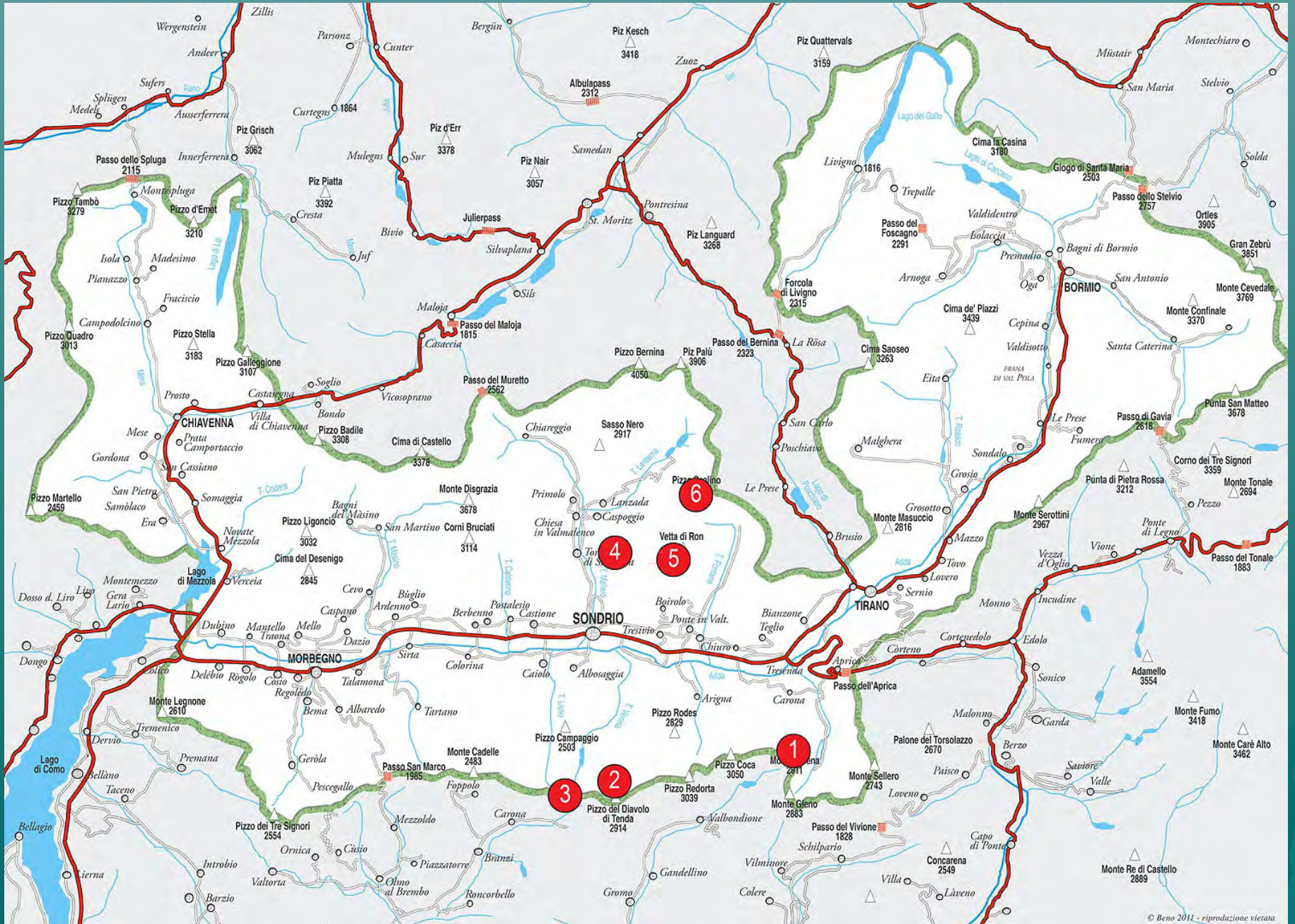


Inverno 2014/2015

Solo ieri tiravamo le somme
di una stagione autunnale
dai gusti un po' ambigui:
prima ingorda di sole, e poi arsa dalla sete.
Allietati i propri bisogni
ha detto: "Inverno, fatti avanti!".
Ma lui niente. Non s'è reso manifesto.
Così il vecchio Autunno,
all'apparenza ormai sfinito,
ha ripreso forza e ardore,
badando bene a freddo e nevi,
traghetlandoci fino alle soglie
dell'agognata Primavera.

Bufera sulla cima di Venina (foto Beno).

Ingù ch' an sè stac'...



Monte Torena (m 2911) - parete N

22 dicembre 2014

Il monte Torena è la vetta regina della val Belviso, sia per altezza che per la bellezza delle sue linee.

Sciisticamente parlando il suo versante più affascinante è quello N, dove si svolge un itinerario che dai m 2073 del lago Verde porta ai m 2911 della sommità.

Le difficoltà si concentrano in tre ripide rampe: la prima appena sopra il lago (40°), una poco dopo la metà della parete (40°) e infine un'ultima (>45°) a pochi metri dalla vetta principale.

Occorre prestare molta attenzione perchè la parete è soggetta al distacco di valanghe e cornici. Le pendenze, benché mai estreme, richiedono buona tecnica. Tenete inoltre conto che il versante, in inverno, è quasi sempre in ombra... Continua a leggere



Beno
clickalps

Alba presso la grande diga di Frera. Miniatura: Teglio dalla vetta del Torena.

Pizzo dell'Omo (m 2773)

26 dicembre 2014

Dal pizzo del Diavolo di Tenda si protende verso N una lunga dorsale che limita a oriente la val d'Ambria. La prima vetta che si incontra è il pizzo dell'Omo, cima bifida fatta da due quote di cui la maggiore, quella più settentrionale, misura m 2773 ed è ben visibile dai pressi di Ambria. Da quell'angolazione la montagna si presenta rocciosa e severa, apparentemente inaccessibile, quando il suo versante opposto offre un bellissimo itinerario di scialpinismo, riservato ai più preparati perchè con pendenze fino a 45 ° e uno sviluppo di oltre 10 km. Continua a leggere




*Sullo sfondo: il Diavolo di Tenda dalla vetta dell'Omo.
Sotto, da sinistra: il pizzo dell'Omo e il vallone dell'Omo, risalendo il canale e
traverso per la breccia.*



Cima di Venina (m 2624) e monte Masoni (m 2660)

28 dicembre 2014

Questa gita, che tocca le modeste vette della cima di Venina e del monte Masoni, è più interessante dal punto di vista esplorativo che sciistico, in quanto la val Venina mal si presta allo scialpinismo per i lunghi pianori e il laborioso accesso al lago di Venina. Neve poca, pochissima; i 30 cm di polvere sottile caduti ieri non han certo fatto il fondo, ma solo contribuito a nascondere i sassi che eran lì pronti a rigarci gli sci. Per di più il vento tempestoso ci ha messo lo zampino con raffiche fortissime che ci hanno mezzo congelati. Continua a leggere



Benoclickalps

Da sinistra: cresta N per la cima di Venina; brezza sul plateau antartic...ehmm, orobico; la val Venina in una foto d'archivio.

Monte Foppa (m 2463) - canalino ENE

4 gennaio 2015

Caldo, freddo, neve polverosa e tanto vento hanno fatto un grosso pasticcio sulle nostre montagne e non mi invogliano per niente a mettere gli sci, mentre mi attira l'idea di fare un po' di esplorazione nella selvaggia val di Togno. Continua a leggere




Da sinistra, in senso orario: i tracciati di salita e discesa dal monte Foppa visti dal Coren; la testata della val di Togno: dai monti di Cup e Acquanegra, pizzo Scalino, cima di Val di Togno, pizzo Painale, punta e cima di Vicima, alla triade punta Corti, vetta di Ron e Corna Brutana; sul fondovalle, ca Brunai.

Corna Brutana (punta S per la parete S, m 3050) e Corno di Val di PISOI (m 2911)

7 febbraio 2015

Erano anni che avevo in testa il canalone ripido che solca la parete S della Brutana e sfocia sui pendii sopra la conca di Rogneda. Una gran sciata, da quel che so mai tentata, forse perchè queste montagne vengono ingiustamente snobbate. Finalmente oggi l'ho portata a termine con il Caspoc', dopo averci provato da solo lunedì.

Giornata eccezionale, a parte le troppe valanghe per il caldo, chiusa con una ripellata assieme alle morose fino al Corno di Val di PISOI (m 2911). Continua a leggere




Il tracciato sulla S della Brutana.

In alto a dx: l'imbocco del canalone. Sotto: la parte alta sui 45° e il Corno di Val di PISOI.



Sopra il mare di nubi. Sullo sfondo le Orobie.



Il pizzo Scalino (m 3323) con il periplo del Painale

11 febbraio 2015

Era una vita che desideravo percorrere la val Fontana e salire al pizzo Scalino con gli sci, e finalmente l'11 febbraio sono riuscito nell'impresa in compagnia di Beno e Stefano. Grazie all'ottima conoscenza della zona da parte di Beno, organizziamo una super uscita che, oltre a portarci in vetta al piccolo Cervino malenco, ci consentirà di compiere anche il periplo del pizzo Painale. Continua a leggere



Sopra: la parte di itinerario in val Fontana vista dal monte Calighé. A destra, dall'alto: verso la spalla dello Scalino; secondo gran premio della montagna il passo di Vicima (m 2841).

LE MONTAGNE

N°32 - PRIMAVERA 2015 - EURO 5

Divertenti

Ritorno alla terra

Grano saraceno

Antonio Boscacci

Racconti inediti:
"Il bidé della contessa"

Personaggi

Ettore Castiglioni
(1908-1944)

Clima 2014

È stato l'anno più caldo
di sempre?

Traversate

Dai Bagni di Masino
a Villa di Chiavenna

Valmalenco

Alta Via: 3a tappa

Alpi Orobie

Pizzo del Diavolo
di Malgina (m 2926)

Alta Valtellina

Cima di Saoseo
(m 3264)

Ardenno

La camminata
dei ci(a)ncètt

Valtellinesi nel Mondo

GR 20: la traversata
della Corsica

Natura

Gallo forcello

Cultura

Novità in biblioteca

Inoltre

Ricette, foto dei lettori,
giochi, superconcorso,
libri ...



Vie d'uscita

SPECIALI

- 10 Ritorno alla terra Grano saraceno
- 25 Personaggi Ettore Castiglioni (1908-1944)
- 32 Racconti inediti Il bidé della contessa
- 38 Clima 2014 I record dell'anno trascorso
- 44 Novità in biblioteca

ALPINISMO

- 50 Traversate Dalla val Masino alla Valchiavenna
- 62 Alpi Orobie Pizzo del Diavolo di Malgina (m 2926)
- 70 Alta Valtellina Cima di Saoseo (m 3264)

ESCURSIONISMO

- 78 Alta Via della Valmalenco III tappa
- 90 Approfondimenti Monte Disgrazia e ghiacciai
- 94 Approfondimenti Val Sissone
- 96 Approfondimenti Zingari degli alpeggi
- 100 Versante retico La camminata dei ci(a)ncètt

RUBRICHE

- 108 Valtellinesi nel mondo GR 20 - Attraverso la Corsica
- 120 Natura Gallo forcello
- 127 Fotografia Gli effetti del tempo
- 130 Il miglior fotografo
- 131 Le foto dei lettori
- 143 Vincitori e vinti
- 144 Giochi
- 146 Le ricette della nonna Taiadìn

EDITORIALE

Sono sotto gli occhi di tutti alcuni mali del mondo moderno: stili di vita troppo frenetici e stressanti, la folle rincorsa a chimere create da una società che non distingue gli indicatori economici da quelli del benessere reale, il consumo del territorio, lo spreco dissennato delle risorse, la corruzione e le ingiustizie sociali, la perdita di capacità motorie dovuta a uno stile di vita troppo sedentario, la mancanza di contatto con la natura...